prepoj K1

MIERKA 1:500/100

KATASTER	STARÉ MESTO
PARCELNÉ ČÍSLO	21904/1
DRUH POVRCHU	BETÓNOVÁ CESTA / DLAŽBA
VZDIALENOSTI ŠACHIET	12.86
OZNAČENIE ŠACHIET	S5 – S21

SMEROVÉ POMERY

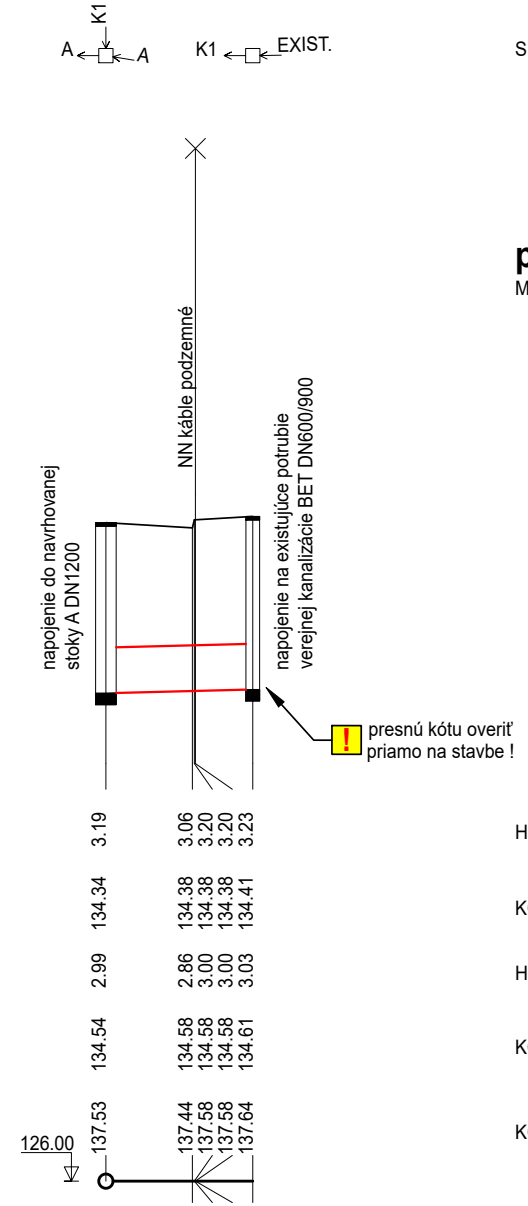

K1
A
A
K1
EXIST.
NN káble podzemné
napojenie do navrhovanej stoky A DN1200
napojenie na existujúce potrubie verejnej kanalizácie BET DN600/900
!
presnú kótu overiť priamo na stavbe !
126.00

HĹBKA VÝKOPU	3.19	3.06	3.20	3.20	3.23
KÓTA VÝKOPU	134.34	134.38	134.38	134.38	134.41
HĹBKA DNA POTRUBIA	2.99	2.86	3.00	3.00	3.03
KÓTA NIVELETY POTRUBIA	134.54	134.58	134.58	134.58	134.61
KÓTA TERÉNU	137.53	137.44	137.58	137.58	137.64
STANIČENIE [km/m]	0.0	7.57	7.75	7.84	12.86

PROFIL[mm]-MATERIÁL-DĹŽKA[m]	DN800-KAMENINA-12.86
SKLON[‰]-DĹŽKA[m]	5.1-12.86
ULOŽENIE	BETÓNOVÉ SEDLO
KAPACITNÝ PRIETOK[l/s]-RÝCHLOSŤ[m/s]	901.0-1.79

prepoj K2

MIERKA 1:500/100

KATASTER	STARÉ MESTO
PARCELNÉ ČÍSLO	21916/1 / 10242/1
DRUH POVRCHU	ASF. CESTA / ASF. CHODNÍK
VZDIALENOSTI ŠACHIET	24.39
OZNAČENIE ŠACHIET	S11 – S22

SMEROVÉ POMERY

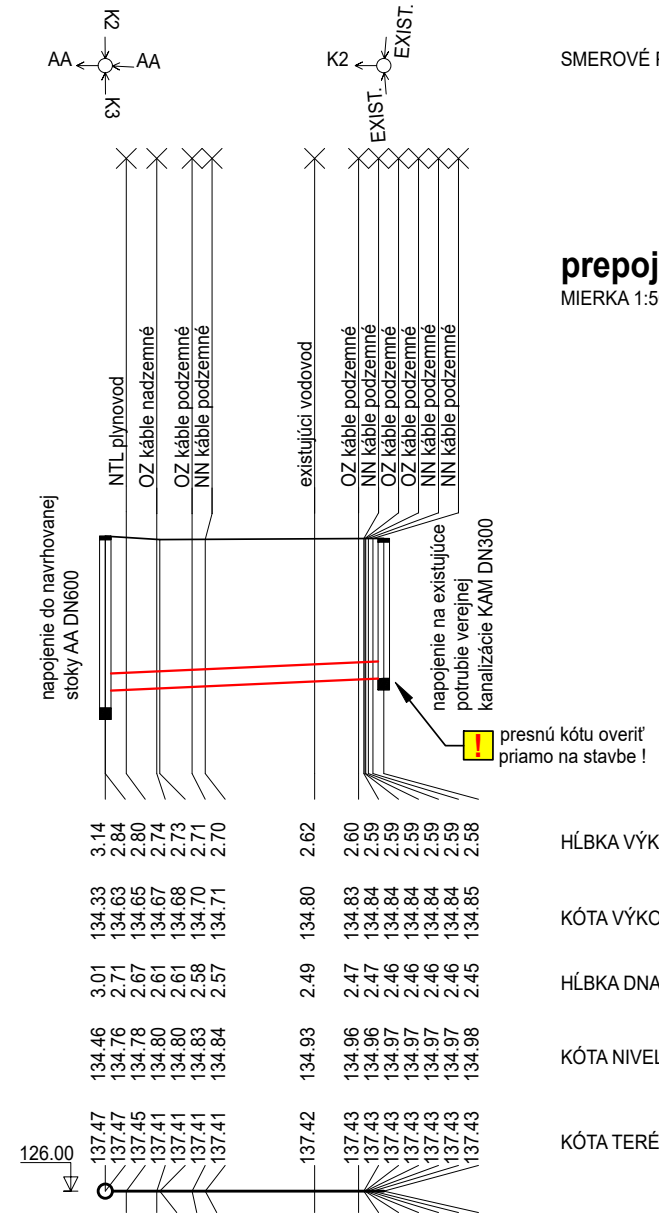

K2
AA
AA
K3
K2
EXIST.
EXIST.
NTL plynovod
OZ káble nadzemné
OZ káble podzemné
NN káble podzemné
existujúci vodovod
OZ káble podzemné
NN káble podzemné
OZ káble podzemné
OZ káble podzemné
NN káble podzemné
NN káble podzemné
napojenie do navrhovanej stoky AA DN600
napojenie na existujúce potrubie verejnej kanalizácie KAM DN300
!
presnú kótu overiť priamo na stavbe !
126.00

HĹBKA VÝKOPU	3.14	2.84	2.80	2.74	2.73	2.71	2.70	2.62	2.60	2.59	2.59	2.59	2.59	2.59	2.58
KÓTA VÝKOPU	134.33	134.63	134.65	134.67	134.68	134.70	134.71	134.80	134.83	134.84	134.84	134.84	134.84	134.84	134.85
HĹBKA DNA POTRUBIA	3.01	2.71	2.67	2.61	2.61	2.58	2.57	2.49	2.47	2.47	2.46	2.46	2.46	2.46	2.45
KÓTA NIVELETY POTRUBIA	134.46	134.76	134.78	134.80	134.80	134.83	134.84	134.93	134.96	134.96	134.97	134.97	134.97	134.97	134.98
KÓTA TERÉNU	137.47	137.47	137.45	137.41	137.41	137.41	137.41	137.42	137.43	137.43	137.43	137.43	137.43	137.43	137.43
STANIČENIE [km/m]	0.0		1.84	4.51	4.77	7.60	8.76	18.34	22.18	22.64	22.74	22.81	23.04	23.44	24.39

PROFIL[mm]-MATERIÁL-DĹŽKA[m]	DN300-KAMENINA-24.39
SKLON[‰]-DĹŽKA[m]	9.0-24.39
ULOŽENIE	BETÓNOVÉ SEDLO
KAPACITNÝ PRIETOK[l/s]-RÝCHLOSŤ[m/s]	88.8-1.26

prepoj K3

MIERKA 1:500/100

KATASTER
PARCELNÉ ČÍSLO
DRUH POVRCHU
VZDIALENOSTI ŠACHIET
OZNAČENIE ŠACHIET

SMEROVÉ POMERY

HĹBKA VÝKOPU
KÓTA VÝKOPU
HĹBKA DNA POTRUBIA
KÓTA NIVELETY POTRUBIA
KÓTA TERÉNU

STANIČENIE [km/m]
PROFIL[mm]-MATERIÁL-DĹŽKA[m
SKLON[‰]-DĹŽKA[m]
ULOŽENIE
KAPACITNÝ PRIETOK[l/s]-RÝCH

prepoj K4

MIERKA 1:500/100

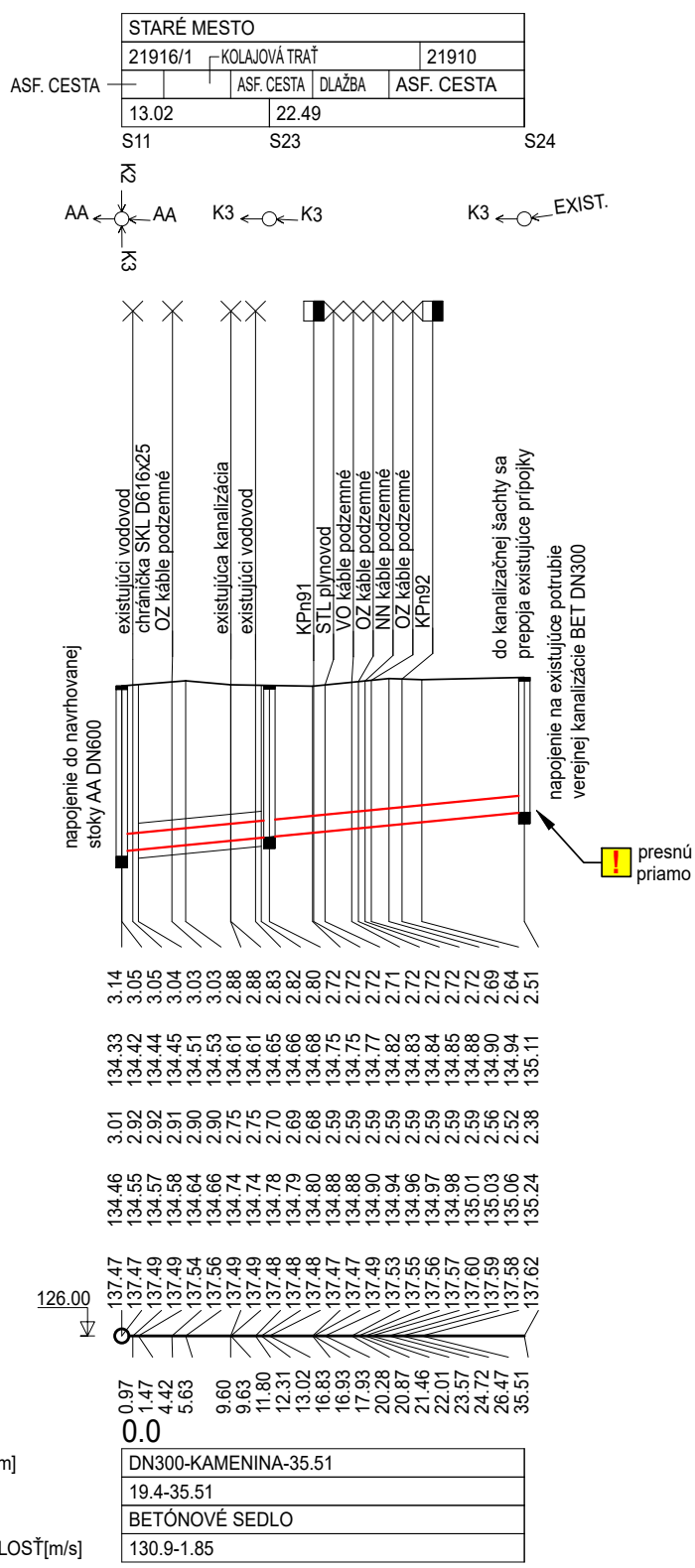
STARÉ MESTO
21916/1
KOLAJOVÁ TRAŤ
21910
ASF. CESTA
ASF. CESTA
DLAŽBA
ASF. CESTA
13.02
22.49
S11
S23
S24
K2
AA
AA
K3
K3
K3
K3
EXIST.
existujúci vodovod
chránička SKL D616x25
OZ káble podzemné
existujúca kanalizácia
existujúci vodovod
KPn91
STL plynovod
VO káble podzemné
OZ káble podzemné
NN káble podzemné
OZ káble podzemné
KPn92
do kanalizačnej šachty sa
prepoja existujúce prípojky
napojenie na existujúce potrubie
verejnej kanalizácie BET DN300
napojenie do navrhovanej
stoky AA DN600
presnú kótu overiť
priamo na stavbe !
KATASTER
PARCELNÉ ČÍSLO
DRUH POVRCHU
VZDIALENOSTI ŠACHIET
OZNAČENIE ŠACHIET
SMEROVÉ POMERY
HĹBKA VÝKOPU: 3.14 3.05 3.05 3.04 3.03 3.03 2.88 2.88 2.83 2.82 2.80 2.72 2.72 2.72 2.71 2.72 2.72 2.72 2.69 2.64 2.51
KÓTA VÝKOPU: 134.33 134.42 134.44 134.45 134.51 134.53 134.61 134.61 134.65 134.66 134.68 134.75 134.75 134.77 134.82 134.83 134.84 134.85 134.88 134.90 134.94 135.11
HĹBKA DNA POTRUBIA: 3.01 2.92 2.92 2.91 2.90 2.90 2.75 2.75 2.70 2.69 2.68 2.59 2.59 2.59 2.59 2.59 2.59 2.59 2.56 2.52 2.38
KÓTA NIVELETY POTRUBIA: 134.46 134.55 134.57 134.58 134.64 134.66 134.74 134.74 134.78 134.79 134.80 134.88 134.88 134.90 134.94 134.96 134.97 134.98 135.01 135.03 135.06 135.24
KÓTA TERÉNU: 137.47 137.47 137.49 137.49 137.54 137.56 137.49 137.49 137.48 137.48 137.48 137.47 137.47 137.49 137.53 137.55 137.56 137.57 137.60 137.59 137.58 137.62
126.00
0.97 1.47 4.42 5.63 9.60 9.63 11.80 12.31 13.02 16.83 16.93 17.93 20.28 20.87 21.46 22.01 23.57 24.72 26.47 35.51
0.0
STANIČENIE [km/m]
m]
PROFIL[mm]-MATERIÁL-DĹŽKA[m]: DN300-KAMENINA-35.51
SKLON[‰]-DĹŽKA[m]: 19.4-35.51
ULOŽENIE: BETÓNOVÉ SEDLO
LOSŤ[m/s]
KAPACITNÝ PRIETOK[l/s]-RÝCHLOSŤ[m/s]: 130.9-1.85

prepoj K5

MIERKA 1:500/100

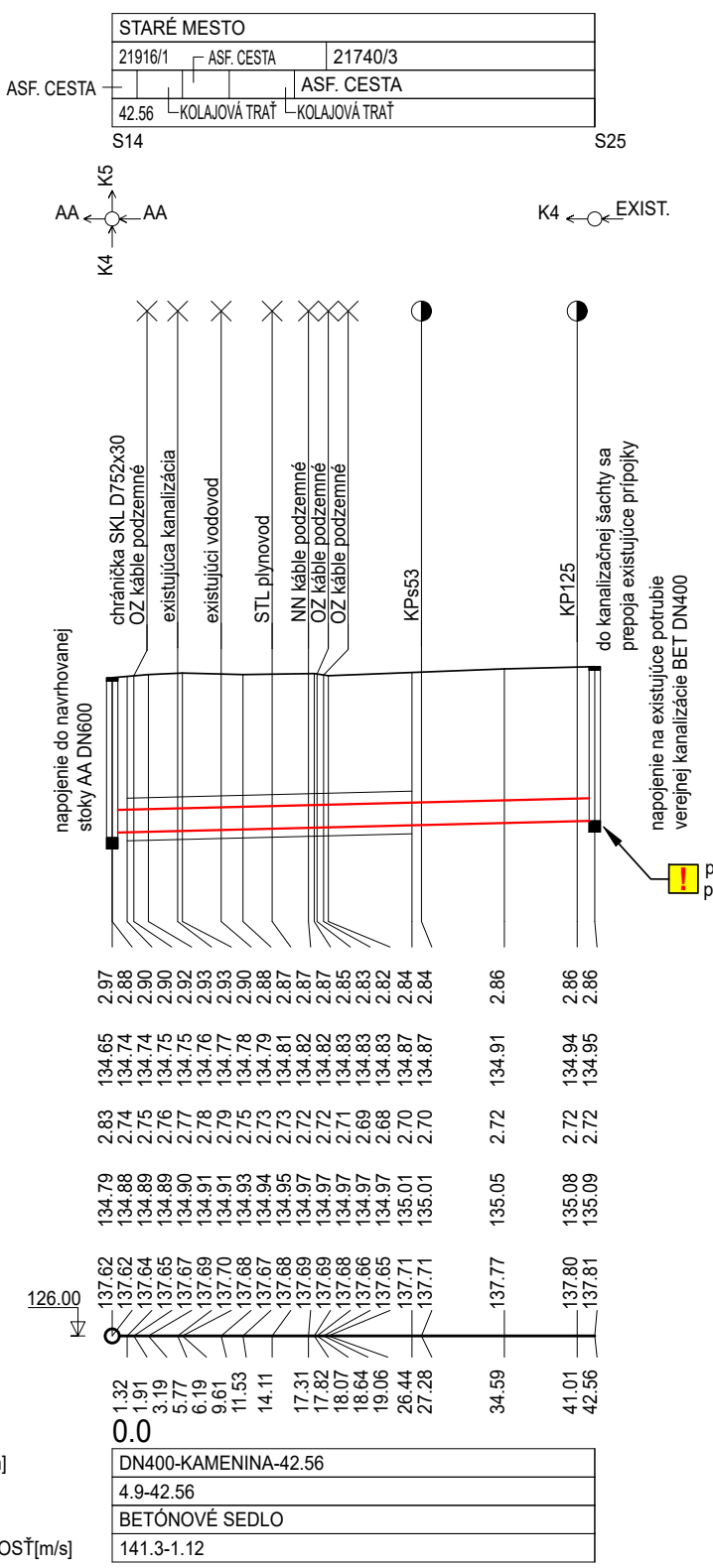
STARÉ MESTO
21916/1
ASF. CESTA
21740/3
ASF. CESTA
ASF. CESTA
42.56
KOLAJOVÁ TRAŤ
KOLAJOVÁ TRAŤ
S14
S25
K5
AA
AA
K4
K4
EXIST.
chránička SKL D752x30
OZ káble podzemné
existujúca kanalizácia
existujúci vodovod
STL plynovod
NN káble podzemné
OZ káble podzemné
OZ káble podzemné
KPs53
KP125
do kanalizačnej šachty sa
prepoja existujúce prípojky
napojenie na existujúce potrubie
verejnej kanalizácie BET DN400
napojenie do navrhovanej
stoky AA DN600
presnú kótu overiť
priamo na stavbe !
presnú kótu overiť
priamo na stavbe
KATASTER
PARCELNÉ ČÍSLO
DRUH POVRCHU
VZDIALENOSTI ŠACHIET
OZNAČENIE ŠACHIET
SMEROVÉ POMERY
HĹBKA VÝKOPU: 2.97 2.88 2.90 2.90 2.92 2.93 2.93 2.90 2.88 2.87 2.87 2.87 2.85 2.83 2.82 2.84 2.84 2.86 2.86 2.86
KÓTA VÝKOPU: 134.65 134.74 134.74 134.75 134.75 134.76 134.77 134.78 134.79 134.81 134.82 134.82 134.83 134.83 134.83 134.87 134.87 134.91 134.94 134.95
HĹBKA DNA POTRUBIA: 2.83 2.74 2.75 2.76 2.77 2.78 2.79 2.75 2.73 2.73 2.72 2.72 2.71 2.69 2.68 2.70 2.70 2.72 2.72 2.72
KÓTA NIVELETY POTRUBIA: 134.79 134.88 134.89 134.89 134.90 134.91 134.91 134.93 134.94 134.95 134.97 134.97 134.97 134.97 134.97 135.01 135.01 135.05 135.08 135.09
KÓTA TERÉNU: 137.62 137.62 137.64 137.65 137.67 137.69 137.70 137.68 137.67 137.68 137.69 137.69 137.68 137.66 137.65 137.71 137.71 137.77 137.80 137.81
126.00
1.32 1.91 3.19 5.77 6.19 9.61 11.53 14.11 17.31 17.82 18.07 18.64 19.06 26.44 27.28 34.59 41.01 42.56
0.0
STANIČENIE [km/m]
PROFIL[mm]-MATERIÁL-DĹŽKA[m]: DN400-KAMENINA-42.56
SKLON[‰]-DĹŽKA[m]: 4.9-42.56
ULOŽENIE: BETÓNOVÉ SEDLO
KAPACITNÝ PRIETOK[l/s]-RÝCHL: 141.3-1.12

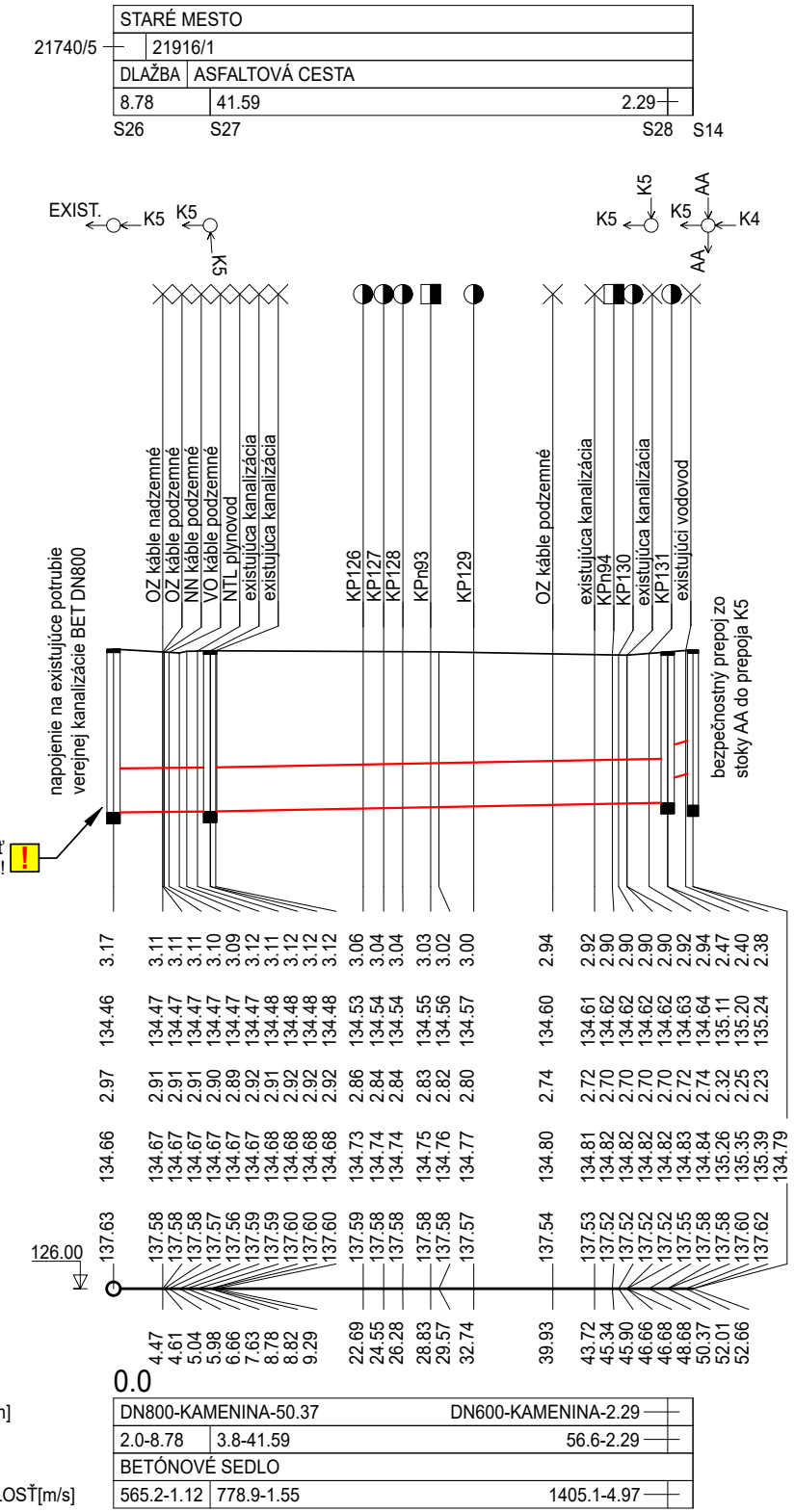
STARÉ MESTO
21740/5
21916/1
DLAŽBA
ASFALTOVÁ CESTA
8.78
41.59
2.29
S26
S27
S28
S14
EXIST.
K5
K4
AA
napojenie na existujúce potrubie verejnej kanalizácie BET DN800
OZ káble nadzemné
OZ káble podzemné
NN káble podzemné
VO káble podzemné
NTL plynovod
existujúca kanalizácia
KP126
KP127
KP128
KPn93
KP129
OZ káble podzemné
existujúca kanalizácia
KPn94
KP130
existujúca kanalizácia
KP131
existujúci vodovod
bezpečnostný prepoj zo stoky AA do prepoja K5
126.00
0.0
DN800-KAMENINA-50.37
DN600-KAMENINA-2.29
2.0-8.78
3.8-41.59
56.6-2.29
BETÓNOVÉ SEDLO
565.2-1.12
778.9-1.55
1405.1-4.97

KATASTER
PARCELNÉ ČÍSLO
DRUH POVRCHU
VZDIALENOSTI ŠACHIET
OZNAČENIE ŠACHIET

SMEROVÉ POMERY

prepoj K6

MIERKA 1:500/100

HĹBKA VÝKOPU

KÓTA VÝKOPU

HĹBKA DNA POTRUBIA

KÓTA NIVELETY POTRUBIA

KÓTA TERÉNU

STANIČENIE [km/m]
PROFIL[mm]-MATERIÁL-DĹŽKA[m]
SKLON[‰]-DĹŽKA[m]
ULOŽENIE
KAPACITNÝ PRIETOK[l/s]-RÝCHLOSŤ[m/s]

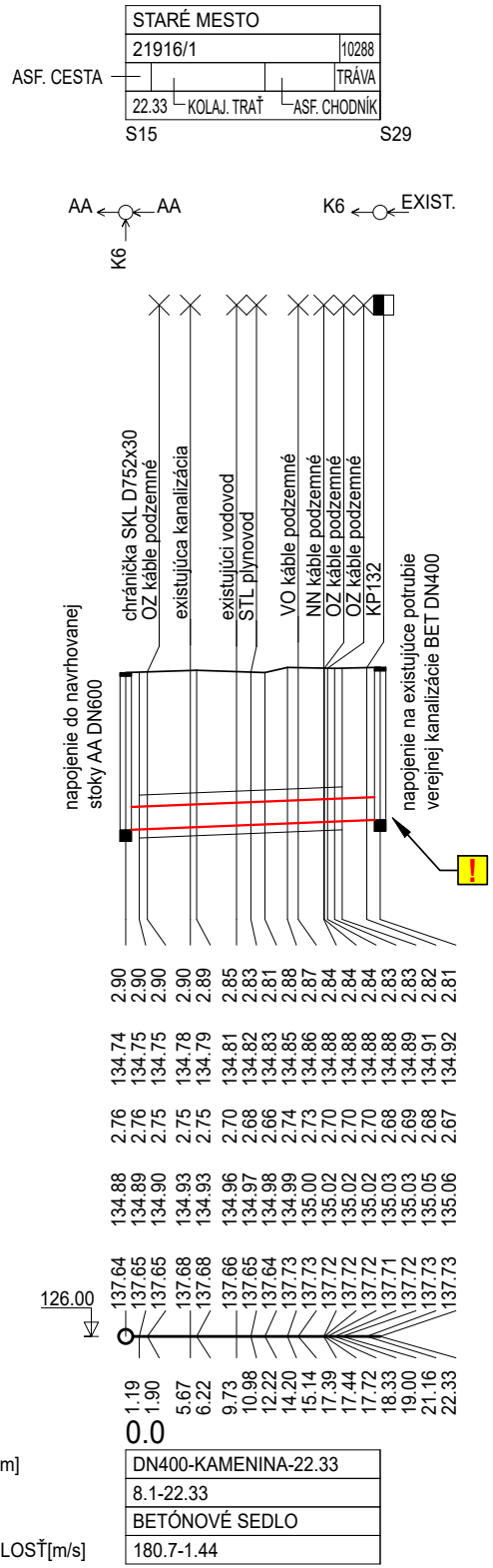
STARÉ MESTO
21916/1
10288
ASF. CESTA
TRÁVA
22.33
KOLAJ. TRAŤ
ASF. CHODNÍK
S15
S29
AA
K6
EXIST.
chránička SKL D752x30
OZ káble podzemné
existujúca kanalizácia
existujúci vodovod
STL plynovod
VO káble podzemné
NN káble podzemné
OZ káble podzemné
OZ káble podzemné
KP132
napojenie do navrhovanej stoky AA DN600
napojenie na existujúce potrubie verejnej kanalizácie BET DN400
126.00
0.0
DN400-KAMENINA-22.33
8.1-22.33
BETÓNOVÉ SEDLO
180.7-1.44

presnú kótu overiť priamo na stavbe !

KATASTER
PARCELNÉ ČÍSLO
DRUH POVRCHU
VZDIALENOSTI ŠACHIET
OZNAČENIE ŠACHIET

SMEROVÉ POMERY

prepoj K7

MIERKA 1:500/100

HĹBKA VÝKOPU

KÓTA VÝKOPU

HĹBKA DNA POTRUBIA

KÓTA NIVELETY POTRUBIA

KÓTA TERÉNU

STANIČENIE [km/m]
PROFIL[mm]-MATERIÁL-DĹŽKA[m]
SKLON[‰]-DĹŽKA[m]
ULOŽENIE
KAPACITNÝ PRIETOK[l/s]-RÝCHLOSŤ[m/s]

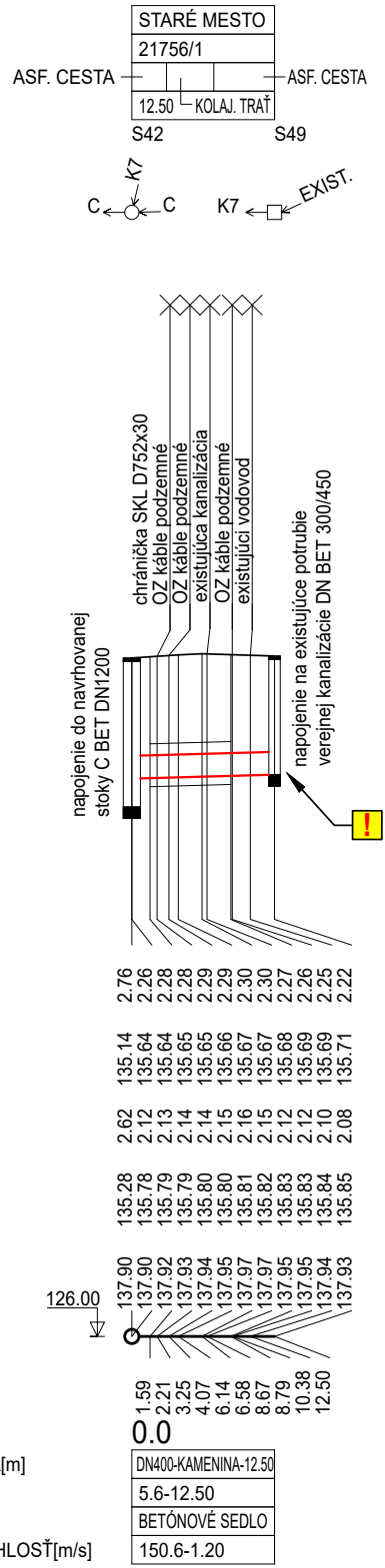
STARÉ MESTO
21756/1
ASF. CESTA
ASF. CESTA
12.50
KOLAJ. TRAŤ
S42
S49
C
K7
EXIST.
chránička SKL D752x30
OZ káble podzemné
OZ káble podzemné
existujúca kanalizácia
OZ káble podzemné
existujúci vodovod
napojenie do navrhovanej stoky C BET DN1200
napojenie na existujúce potrubie verejnej kanalizácie DN BET 300/450
126.00
0.0
DN400-KAMENINA-12.50
5.6-12.50
BETÓNOVÉ SEDLO
150.6-1.20

KATASTER	STARÉ MESTO	
PARCELNÉ ČÍSLO	21901/1	21745
DRUH POVRCHU	KOLAJOVÁ TRAŤ	ASFALTOVÁ CESTA
VZDIALENOSTI ŠACHIET	19.38	37.47
OZNAČENIE ŠACHIET	S46	S50
		S51

SMEROVÉ POMERY

K8
C
C
K8
K8
K8
EXIST.

prepoj K8

MIERKA 1:500/100

presnú kótu overiť
priamo na stavbe !

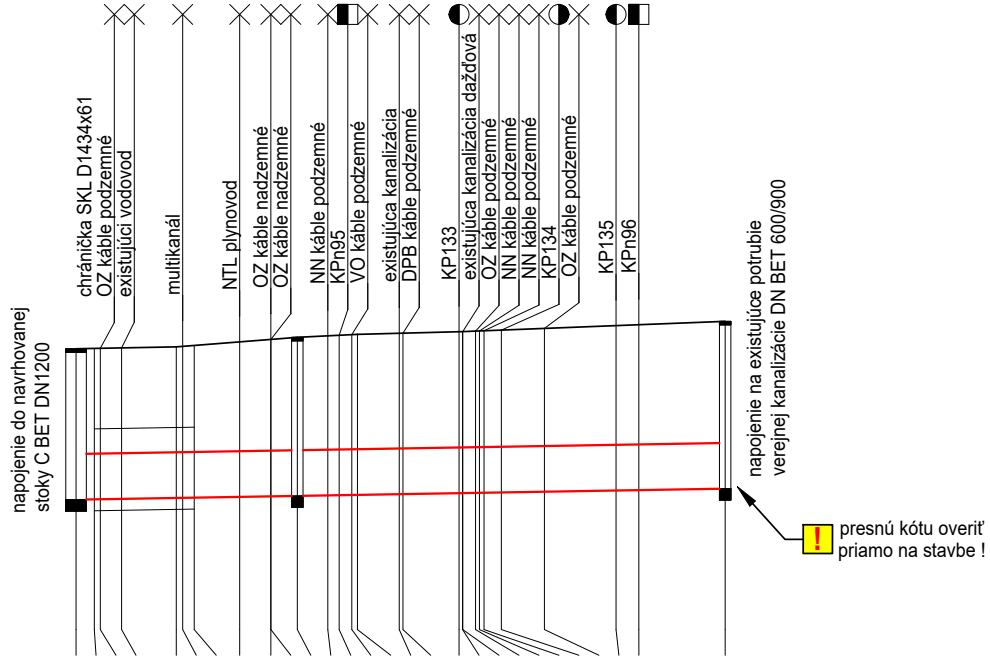
chránička SKL D1434x61
OZ káble podzemné
existujúci vodovod
multikanál
NTL plynovod
OZ káble nadzemné
OZ káble nadzemné
NN káble podzemné
KPn95
VO káble podzemné
existujúca kanalizácia
DPB káble podzemné
KP133
existujúca kanalizácia dažďová
OZ káble podzemné
NN káble podzemné
NN káble podzemné
KP134
OZ káble podzemné
KP135
KPn96
napojenie do navrhovanej stoky C BET DN1200
napojenie na existujúce potrubie verejnej kanalizácie DN BET 600/900
!

presnú kótu overiť
priamo na stavbe !

HĹBKA VÝKOPU	2.84	2.85	2.85	2.84	2.84	2.85	2.87	2.91	2.94	2.94	2.98	3.00	3.00	3.01	3.01	3.02	3.02	3.03	3.03	3.03	3.03	3.03	3.03	3.05	3.06	3.09	3.10	3.13
KÓTA VÝKOPU	135.39	135.39	135.39	135.40	135.42	135.42	135.42	135.44	135.45	135.45	135.45	135.46	135.47	135.47	135.47	135.48	135.48	135.50	135.50	135.50	135.51	135.51	135.51	135.53	135.55	135.55	135.58	
HĹBKA DNA POTRUBIA	2.64	2.65	2.65	2.64	2.64	2.65	2.67	2.71	2.74	2.74	2.78	2.80	2.80	2.81	2.81	2.82	2.82	2.83	2.83	2.83	2.83	2.83	2.83	2.85	2.86	2.89	2.90	2.93
KÓTA NIVELETY POTRUBIA	135.59	135.59	135.59	135.60	135.62	135.62	135.62	135.64	135.65	135.65	135.65	135.66	135.67	135.67	135.67	135.68	135.68	135.70	135.70	135.70	135.71	135.71	135.71	135.73	135.75	135.75	135.78	
KÓTA TERÉNU 126.00	138.23	138.24	138.24	138.24	138.26	138.27	138.29	138.35	138.39	138.39	138.43	138.46	138.47	138.48	138.48	138.50	138.50	138.53	138.53	138.53	138.54	138.54	138.54	138.56	138.59	138.64	138.65	138.71
STANIČENIE [km/m]	0.0	1.60	2.13	3.99	8.78	9.34	10.35	14.33	17.06		19.38	22.05	23.04	24.15	24.64	28.31	28.63	33.54	33.85	33.87	34.99	35.33	35.73	37.25	41.02	47.29	49.29	56.85

PROFIL[mm]-MATERIÁL-DĹŽKA[m]	DN800-KAMENINA-56.85
SKLON[‰]-DĹŽKA[m]	3.4-56.85
ULOŽENIE	BETÓNOVÉ SEDLO
KAPACITNÝ PRIETOK[l/s]-RÝCHLOSŤ[m/s]	732.6-1.46

VÝKRESOVÁ ČASŤ 5/5

SÚHRN VÝKRESOVÝCH ČASTÍ

Č.	OBSAH	FORMÁT
1	stoka A	3 A4
2	stoka AA	7 A4
3	stoka B, stoka BA	5 A4
4	stoka C	3 A4
5	prepoj K1, prepoj K2, prepoj K3 prepoj K4, prepoj K5, prepoj K6 prepoj K7, prepoj K8	7 A4

PRÍLOHA D.2 STOKOVÁ SIEŤ

POZDĹŽNE PROFILY

MIERKA	Č. PRÍLOHY	Č. PARÉ
1:500/100	D.2.3 VÝKRESOVÁ ČASŤ 5/5	